



# ۴ کشاورزی، جنگلداری و شیلات





### مقدمه

۱۳۶۱ و ۱۳۶۶ توسط مرکز آمار ایران اجرا و نتایج آن منتشر شد. در سال ۱۳۶۰، جهاد سازندگی ضمن اجرای طرح تهیه شناسنامه روستایی، اطلاعاتی مشابه اطلاعات حاصل از اجرای سرشماری کشاورزی سال ۱۳۵۲ مرکز آمار ایران، گردآوری کرد. در سال ۱۳۶۷، اولین سرشماری عمومی کشاورزی توسط مرکز آمار ایران، در سطح نقاط شهری و روستایی کشور به مرحله اجرا درآمد. در این سرشماری، تمامی بهره‌بردارهای کشاورزی مربوط به اشخاص حقیقی، از طریق مراجعه به خانوارهای ساکن نقاط روستایی و شهری و نیز خانوارهای غیر ساکن و بهره‌بردارهای مربوط به اشخاص حقوقی، از طریق شناسایی تمام مکان‌های محل انجام فعالیت‌های کشاورزی آن‌ها مورد آمارگیری قرار گرفت. با استفاده از چارچوب این سرشماری،

آمارگیری کشاورزی در سطح ملی برای اولین بار در سال ۱۳۳۹، توسط اداره آمار عمومی وقت، با روش نمونه‌گیری انجام شد. پس از انجام چند آمارگیری نمونه‌ای که نتایج سال‌های ۱۳۵۰ و ۱۳۵۱ آن منتشر شد، در سال ۱۳۵۲، اولین سرشماری کشاورزی روستایی، توسط مرکز آمار ایران به مرحله اجرا درآمد. در این سرشماری از طریق مراجعه به تمامی نقاط روستایی کشور، اطلاعات مورد نظر در سطح آبادی جمع‌آوری شد. در این طرح، فعالیت‌های کشاورزی نقاط شهری و خانوارهای عشایری که در هیچ یک از نقاط روستایی کشور محل مسکونی نداشتند، منظور نشد. براساس چارچوب آماری حاصل از سرشماری مذکور، طرح آمارگیری کشاورزی روستایی در سال‌های ۱۳۵۳، ۱۳۵۴ و ۱۳۵۶ لغایت ۱۳۵۹ و نیز در سال‌های

اولین طرح آمارگیری نمونه‌ای کشاورزی در سال ۱۳۷۱، توسط مرکز آمار ایران انجام شد. در این طرح، فقط فعالیت زراعت بهره‌بردارهای زراعی، تحت پوشش قرار گرفت و اطلاعات مربوط به تولید، ارزش تولیدات و هزینه تولید محصولات عمده زراعی و... برای سال ۱۳۷۰ جمع‌آوری شد.

در سال ۱۳۷۲، دومین سرشماری عمومی کشاورزی کشور توسط مرکز آمار ایران به اجرا درآمد. در این سرشماری برخی از شهرها یا حوزه‌های شهری که تعداد خانوار بهره‌بردار آن در زمان سرشماری ۱۳۶۷ قابل توجه نبوده، مورد سرشماری قرار نگرفته است. سهم این بخش از جامعه، طبق محاسبات انجام شده، معادل ۱/۷ درصد تعداد خانوارهای بهره‌بردار، ۲/۵ درصد اراضی زراعی زیرکشت، ۳/۲ درصد مساحت باغ و قلمستان و ۱/۳ درصد تعداد دام‌های کشور در سال ۱۳۶۷ بوده است.

در سال ۱۳۸۲، سومین سرشماری عمومی کشاورزی کشور توسط مرکز آمار ایران و با مشارکت وزارت جهاد کشاورزی اجرا گردید. در این سرشماری، برای شناسایی بهره‌برداران کشاورزی، تمام نقاط کشور به استثنای ۱۰۸ شهر تحت عنوان شهرهای منتخب، فهرست‌برداری شد. فهرست بهره‌برداران کشاورزی شهرهای منتخب، در سال ۱۳۸۱ با استفاده از اطلاعات موجود در وزارت جهاد کشاورزی و تحقیقات محلی، در قالب طرح «سرشماری بهره‌برداران کشاورزی شهرهای منتخب» تهیه شد.

در سال ۱۳۸۴ با استفاده از چارچوب آماری سرشماری عمومی کشاورزی سال ۱۳۸۲، طرح آمارگیری از دامداری‌های کشور توسط مرکز آمار ایران و با مشارکت معاونت امور دام وزارت جهاد کشاورزی برای اولین بار اجراء گردید.

در سال ۱۳۶۹ برای اولین بار، آمارگوداری‌های صنعتی توسط مرکز آمار ایران گردآوری شد که در این طرح از فهرست گوداری‌های صنعتی منتج از سرشماری عمومی کشاورزی ۱۳۶۷ استفاده گردید. طرح مذکور، در سال ۱۳۷۳ به صورت سرشماری و در سال‌های ۱۳۷۵، ۱۳۷۹ و ۱۳۸۶ توسط مرکز آمار ایران، و در سال ۱۳۸۳ توسط وزارت جهاد کشاورزی به

صورت نمونه‌ای انجام و نتایج آن ارائه شده است. آمار کشتار دام، تا سال ۱۳۴۶ به وسیله دفتر آمار وزارت دارایی انتشار می‌یافت. از سال ۱۳۴۷ تا سال ۱۳۷۵ گردآوری و انتشار آمار کشتار دام، توسط مرکز آمار ایران از طریق مکاتبه با شهرداری‌ها و براساس گزارش‌های ماهانه شهرداری‌هایی که دارای کشتارگاه هستند، انجام شده است. از سال ۱۳۷۶، جمع‌آوری اطلاعات مذکور از طریق کشتارگاه‌ها و با همکاری سازمان دامپزشکی کشور و شهرداری‌ها صورت می‌گیرد.

طرح‌های آمارگیری از موسسات مرغداری را برای اولین بار، مرکز آمار ایران در سال‌های ۱۳۶۴ و ۱۳۶۵ اجرا نموده است. در سال‌های اخیر با توجه به تنوع فعالیت در صنعت مرغداری، برای هریک از فعالیت‌های پرورش مرغ تخمگذار و پولت، مرغ مادر و جوجه‌کشی، اقدام به اجرای سرشماری کرده و برای فعالیت پرورش مرغ گوشتی، آمارگیری نمونه‌ای به عمل آورده است.

اطلاعات آماری مندرج در این فصل شامل آمارهایی در زمینه زراعت و باغداری، دام و طیور، جنگلداری، شیلات و شرکتهای تعاونی می‌باشد.

برای تهیه و تنظیم آمار و اطلاعات مربوط به زراعت و باغداری از نتایج سرشماری عمومی کشاورزی سال ۱۳۸۲ مرکز آمار ایران استفاده شده است.

قابل ذکر است در سال ۱۳۸۲ شهرستان بهارستان با شهرستان رباط کریم، شهرستان پردیس با شهرستان دماوند، شهرستان های پیشوا و قرچک با شهرستان ورامین، شهرستان های قدس و ملارد با شهرستان شهریار محاسبه شده است. همچنین در سرشماری کشاورزی سال ۱۳۸۲ استان البرز) شهرستان های کرج، نظرآباد و ساوجبلاغ) جزو استان تهران بوده است.

در این فصل علاوه بر استفاده از نتایج طرح‌های مرکز آمار ایران، آمارهای ثبتی سازمانهای زیر نیز استفاده شده است:

سازمان جهاد کشاورزی، شرکت سهامی خدمات حمایتی کشاورزی استان تهران، اداره کل تعاون، کار و رفاه اجتماعی

استان تهران، سازمان تعاون روستایی استان تهران، اداره کل منابع طبیعی استان تهران و مدیریت امور آبزیان سازمان جهاد کشاورزی استان تهران.

### تعاریف مفاهیم

**بهره‌برداری کشاورزی:** تمامی فعالیت‌های کشاورزی که تحت مدیریت واحدی قرار دارد، یک واحد تولیدی کشاورزی است که بهره‌برداری کشاورزی نامیده می‌شود. این مدیریت توسط اعضای یک یا چند خانوار (اشخاص حقیقی) یا توسط یک شرکت رسمی یا مؤسسه عمومی (اشخاص حقوقی)، اعمال می‌شود. در سرشماری عمومی کشاورزی ۱۳۸۲، اگر فعالیت‌های یک واحد تولیدی کشاورزی در محدوده چند آبادی یا شهر انجام شود، هر مجموعه واقع در محدوده یک آبادی یا شهر، یک بهره‌برداری کشاورزی تلقی می‌شود. در طرح مذکور، بهره‌برداری‌هایی سرشماری شده است که لااقل یکی از فعالیت‌های آن، در حدنصاب‌های تعیین شده زیر قرار گرفته باشد:

**زراعت:** بهره‌برداری‌هایی که در روز آمارگیری حداقل ۴۰۰ مترمربع زمین زراعی دارند.

**باغداری:** بهره‌برداری‌هایی که در روز آمارگیری حداقل ۲۰۰ مترمربع باغ و قلمستان دارند.

**پرورش دام سنگین:** بهره‌برداری‌های پرورش دهنده دام بزرگ (گاو و گوساله، گاو میش و بچه گاو میش و شتر و بچه شتر) که در طول ۳۶۵ روز گذشته<sup>(۱)</sup>، دارای حداقل یک رأس دام بزرگ بوده‌اند.

**پرورش دام سبک:** بهره‌برداری‌های پرورش دهنده دام کوچک (گوسفند و بره و بز و بزغاله) که در طول ۳۶۵ روز گذشته<sup>(۱)</sup>، دارای حداقل دو رأس دام سبک بوده‌اند.

**پرورش طیور به روش سنتی:** بهره‌برداری‌های پرورش‌دهنده طیور به روش سنتی که تعداد مرغ، خروس، جوجه و سایر انواع ماکیان آن در روز آمارگیری، حداقل ۱۰ قطعه است.

**کشت گلخانه‌ای:** بهره‌برداری‌هایی که طی سال زراعی موردنظر، دارای تولید گلخانه‌ای در هر وسعتی بوده است.

**پرورش زنبور عسل:** بهره‌برداری‌هایی که در روز آمارگیری دارای فعالیت پرورش زنبور عسل به هر وسعت بوده است.

**پرورش کرم ابریشم و پرورش ماهی:** بهره‌برداری‌هایی که در طول ۳۶۵ روز گذشته دارای فعالیت پرورش کرم ابریشم و یا پرورش ماهی بوده اند.

**بهره‌بردار کشاورزی:** شخصی حقیقی یا حقوقی است که به تنهایی یا با مشارکت دیگران، مدیریت امور بهره‌برداری کشاورزی و مسئولیت فنی و اقتصادی آن را به عهده داشته و مستقیماً در سود و زیان آن سهیم است.

**اراضی کشاورزی:** منظور زمین‌های دایر کشاورزی است که شامل اراضی زراعی و باغ و قلمستان می‌شود.

**اراضی زراعی:** بخشی از زمین‌های کشاورزی است که به فعالیت زراعت (کشت و کار نباتات سالانه) اعم از زیر کشت و آیش، اختصاص یافته است.

**اراضی زراعی آبی:** آن قسمت از اراضی زراعی است که زراعت انجام شده در آن آبیاری می‌شود.

**اراضی زراعی دیم:** آن قسمت از اراضی زراعی است که زراعت انجام شده در آن آبیاری نمی‌شود و آب مورد نیاز برای رشد گیاه از طریق نزولات آسمانی تأمین می‌شود.

**باغ و قلمستان:** آن بخش از اراضی کشاورزی که در زمان سرشماری زیر کشت نباتات دائمی به صورت کاشت مجتمع قرار داشته است.

**باغ:** زمینی است در فضای باز که در آن کاشت درختان مثمر به صورت مجتمع انجام شده باشد.

**قلمستان:** زمینی است در فضای باز که در آن انواع تیریزی ( تیریزی، سپیدار، کبوده، صنوبر، پده، شالک و ... ) و اوکالیپتوس با هدف بهره‌برداری از تنه یا شاخه آن به صورت مجتمع کاشته شده باشد.

**کاشت مجتمع باغی:** نوعی کاشت است که درخت یا درختچه‌های یک یا چند گیاه به صورت منظم و طبق قاعده

محصول می‌دهد. انواع درختان و درختچه‌های مثمر مانند مرکبات، هلو، انگور و بوته چای و درختان غیر مثمر مانند تبریزی، محصولات دائمی محسوب می‌شوند.

**گرده بینه:** قسمتی از تنه اصلی درخت قطع شده می‌باشد که تقریباً دارای شکل استوانه‌ای و قطر بیش از ۳۰ سانتی متر بوده و می‌توان از آن چوب و یا روکش تهیه کرد.

**الواری:** چوب بریده شده چهار تراش است که داراس ابعاد  $(۱۴ \pm ۲)$  (  $۱۴ \pm ۳۲$  ) (  $۲۸۰-۲۶۰$  ) می‌باشد.

**تراورس:** چوب بریده شده چهار تراش است که داراس ابعاد  $(۱۵ - ۱۶)$  (  $۲۶ - ۲۵$  )  $۲۶۰$  می‌باشد.

**کاتین:** به چوب‌های گردی گفته می‌شود که قطر آن بین ۲۰ تا ۴۰ سانتی متر و طول آن حدود ۱،۵ تا ۲ متر است و قابلیت تبدیل به چوب الواری را ندارد.

**چوبهای تیری و تونلی:** چوب‌های گردی هستند که در معادن به منظور استحکام و جلوگیری از ریزش سقف و دیواره‌ها استفاده می‌شوند

**تولید:** مقدار محصولی است که در دوره زمانی مشخص، طی فرایند تولید در واحد تولیدی، حاصل می‌شود و آماده عرضه برای فروش و مصرف است. در طرح‌های آماری مرکز آمار ایران، آن مقدار تولید که جنبه رایگان داشته یا دستمزد بابت آن جنسی باشد و یا به خودمصرفی واحد تولیدی برسد نیز، جزو تولید محسوب می‌شود.

در مورد محصولات کشاورزی، تولید هر محصول به حالت متعارف آن که از مزرعه برداشت می‌شود، مورد نظر است. در مورد برنج، وزن شلتوک، در مورد انواع لوبیا، وزن دانه خشک، در مورد یونجه، اسپرس و شبدر، وزن علوفه خشک، در مورد گردو، بادام و پسته، وزن محصول بدون پوست سبز ولی با پوست خشک و در مورد تبریزی، سپیدار و...، قطع درخت برحسب اصله، تولید محسوب می‌شود.

**گاوآرداری صنعتی:** یک واحد تولیدی کشاورزی است که در آن، فعالیت پرورش دام از نظر محل و نحوه نگهداری، روش

کاشته شده باشند. کاشتی که در آن گیاهان بدون نظم و قاعده ولی با تراکم کافی کشت شده باشند، به نحوی که بتوان مساحت اختصاص یافته به آن را تعیین کرد، نیز کاشت مجتمع محسوب می‌شود.

**کاشت پراکنده درختان:** کاشت انواع محصولات دائمی در زمین‌های زراعی بهره برداری، حیاط منازل و کنار نهرهای آب می‌باشد.

**کاشت ساده (باغ تک محصولی):** نوعی کاشت مجتمع است که در آن فقط یک نوع محصول دائمی کاشته شده و اصطلاحاً "تک محصولی" باشد. مانند باغی که در آن فقط انگور کاشته شده است.

**کاشت مخلوط (باغ چند محصولی):** نوعی کاشت مجتمع است که در آن بیش از یک نوع محصول دائمی و به صورت مخلوط کاشته شده است به نحوی که تعیین مساحت هر یک از محصولات مقدور نیست.

**سطح زیر کشت (کاشت):** مساحت زمینی است که به منظور تولید محصول مورد نظر در سال آمارگیری، در همان سال و یا قبل از آن، زیر کشت رفته باشد.

**آیش:** آن قسمت از اراضی زراعی آبی یا دیم، که در تناوب کشت قرار دارد ولی در سال زراعی مورد نظر، کشت نشده است و محصولی از آن برداشت نخواهد شد که برحسب مورد، آیش آبی یا آیش دیم محسوب می‌شود.

**سال زراعی:** منظور از سال زراعی، اول مهرماه هر سال لغایت پایان شهریور ماه سال بعد است.

**محصولات سالانه:** به نباتاتی اطلاق می‌شود که به طور معمول ساقه علفی دارند و پس از برداشت محصول، بوته آن از بین می‌رود و در مواردی، قسمت‌های زیرزمینی گیاه (ریشه، پیاز و نظایر آن) برای سال بعد در زمین باقی می‌ماند. مانند گندم، چغندرقد، سبزی‌ها و زعفران.

**محصولات دائمی:** گیاهانی هستند که غالباً تنه یا ساقه چوبی دارند و پس از برداشت محصول، تمام یا قسمتی از گیاه در زمین باقی می‌ماند و مجدداً در سال‌های بعد

**آبشخور:** چاههای کم عمقی هستند که از آب آنها فقط برای شرب دام استفاده می‌شود.

**چاه مالداري:** برای تأمین آب مورد نیاز دامها، در دامنه کوهها چاههایی حفر می‌کنند که از این گونه چاهها همانند آرتزین و همچون چشمه، آب جاری می‌شود.

**اراضی آبخیزها:** تمامی نقاطی از حوضه رودخانه، که آب‌های روان ناشی از بارندگی، از آن به رودخانه منتهی می‌شود، اراضی آبخیز رودخانه می‌نامند.

**آبخیزداری:** تمامی فعالیت‌هایی که برای احیا و اصلاح حوضه آبخیز انجام می‌گیرد، آبخیزداری نامیده می‌شود.

### گزیده اطلاعات

بر اساس نتایج سرشماری عمومی کشاورزی ۱۳۹۳، بیش از ۵۳ هزار واحد تولیدی کشاورزی، تحت عنوان بهره برداری کشاورزی در سطح استان شناسایی شده است که حداقل به یکی از فعالیت‌های زراعت، باغداری، تولید گلخانه‌ای، پرورش دام، پرورش ماکیان به روش سنتی، پرورش زنبور عسل و کرم ابریشم مشغول بوده اند.

طبق نتایج این سرشماری، مساحت اراضی کشاورزی استان در آبان سال ۱۳۹۳ بیش از ۱۸۲ هزار هکتار شامل اراضی زیر کشت محصولات سالانه، آیش، باغ و قلمستان بوده است.

**گندم:** سطح کاشت بیش از ۵۰ هزار هکتار و بیش از ۸ هزار بهره برداری.

**جو:** سطح کاشت حدود ۳۷ هزار هکتار و حدود ۶ هزار بهره برداری.

مساحت جنگل‌های استان در سال ۱۳۹۳ حدود ۱۵ هزار هکتار برآورد شده است. در سال مذکور، حدود ۹۲۰ هزار هکتار مراتع در استان وجود داشته است.

در سال ۱۳۹۳، ۵ هزار تن انواع ماهی تولید شده است که از این میزان ۴/۳ هزار تن مربوط به مزارع پرورش ماهی و مابقی مربوط به منابع طبیعی و نیمه طبیعی و قفس می‌باشد.

تغذیه و بهداشت دام، طبق برنامه و با رعایت اصول و موازین نوین و ویژه انجام می‌گیرد.

**مرغ گوشتی:** به نوعی مرغ و خروس اطلاق می‌شود که به منظور استفاده از گوشت آن پرورش داده می‌شود.

**مرغ تخمگذار:** مرغی است که برای تولید تخم مرغ خوراکی پرورش داده می‌شود، این قبیل مرغها را در سن سه ماهگی پोलت (نیمچه تخمگذار) می‌گویند.

**لنبه:** منظور، تخم‌مرغهای تولید شده بدون پوست آهکی است. مرغ مادر: مرغی است که تخم نطفه‌دار آن برای تولید جوجه استفاده می‌شود. مرغ مادر گوشتی برای تولید جوجه‌های مرغ و خروس گوشتی و مرغ مادر تخمی برای تولید جوجه‌های مرغ تخمگذار پرورش داده می‌شود.

**سرمایه‌گذاری (ارزش تغییرات اموال سرمایه‌ای):** تغییرات ایجاد شده در ارزش اموال سرمایه‌ای (مجموع ارزش خرید) یا تحصیل و هزینه تعمیرات اساسی اموال سرمایه‌ای منهای ارزش فروش یا انتقال اموال سرمایه‌ای طی دوره زمانی معین را سرمایه‌گذاری گویند.

**اموال سرمایه‌ای:** کلیه ماشین‌آلات و وسایل و ابزار و تجهیزاتی هستند که برای انجام فعالیت‌های تولیدی یا ایجاد خدمت به کار گرفته می‌شوند و عمر مفید اقتصادی آنها معمولاً از یک سال بیشتر است. ماشین‌آلات تولید و تجهیزات نیرو، ابزار و وسایل کار بادوام، لوازم و تجهیزات اداری، وسایل نقلیه و ساختمان نمونه‌هایی از اموال سرمایه‌ای به شمار می‌آیند.

**شرکت تعاونی:** شرکتی است متشکل از اشخاص حقیقی با حداقل ۷ عضو که تمام یا حداقل ۵۱ درصد از سرمایه آن به وسیله اعضا تأمین گردد و طبق مقررات موجود در قانون بخش تعاونی، به ثبت رسیده باشد. یادآور می‌شود که قبل از تعیین حداقل اعضای شرکتهای تعاونی بر اساس قانون مزبور، بعضی از شرکتهای تعاونی با اعضای کمتر از ۷ نفر تشکیل شده است.

**تنسيق:** تخمین دقیق مساحت و محدوده عرفی هر دامدار یا دامداران در یک مرتع است.

همچنین از این مقدار تولید، حدود ۸۵/۱ درصد مربوط به ماهی قزل آلا، ۵/۶ درصد ماهی فیتوفاک، ۴/۵ درصد کپور معمولی، ۲/۹ درصد آمور، ۱/۹ درصد بیگ هد و مابقی مربوط به ماهی خاویاری می باشد.



سالنامه آماری استان تهران-۱۳۹۳ ————— ۴-کشاورزی، جنگلداری و شیلات

۴-۱- بهره برداران فهرست و بهره برداران سرشماری شده برحسب نوع بهره بردار و شهرستان: آبان ۱۳۹۳

شهرستان	جمع		خانوار معمولی ساکن و غیرساکن		بهره بردار غیرساکن		شرکت رسمی / موسسه عمومی
	سرشماری شده	فهرست شده	سرشماری شده	فهرست شده	سرشماری شده	فهرست شده	
کل استان	۵۳۱۰۷	۵۲۶۷۷	۲۹۷۳۴	۲۹۴۰۰	۲۲۹۰۸	۲۲۸۲۲	۴۵۵
اسلامشهر	۱۱۰۸	۱۰۹۹	۵۹۳	۵۸۴	۴۸۹	۴۸۹	۲۶
بهارستان	۲۵۴	۲۵۳	۱۸۶	۱۸۶	۶۳	۶۴	۴
پاکدشت	۳۵۳۹	۳۵۳۸	۲۹۶۳	۲۹۶۲	۵۴۳	۵۴۳	۳۳
پردیس	۹۸۲	۹۶۸	۵۰۶	۴۹۷	۴۶۷	۴۷۲	۴
پیشوا	۳۴۱۲	۳۴۱۲	۲۳۵۸	۲۳۵۸	۱۰۳۴	۱۰۳۴	۲۰
تهران	۲۰۵۷	۲۰۲۷	۱۶۲۴	۱۵۹۸	۴۱۷	۴۲۱	۱۲
دماوند	۱۳۵۵۹	۱۳۵۲۲	۴۴۹۵	۴۴۶۸	۹۰۱۴	۹۰۱۴	۵۰
رباط کریم	۱۵۱۳	۱۵۱۲	۹۷۹	۹۷۸	۵۱۱	۵۱۱	۲۳
ری	۳۱۶۵	۳۱۴۰	۲۰۰۳	۱۹۸۴	۱۰۹۱	۱۰۹۷	۶۵
شمیرانات	۵۷۰۰	۵۶۶۳	۳۳۴۹	۳۳۱۲	۲۳۳۴	۲۳۳۴	۱۷
شهریار	۴۴۷۰	۴۳۷۳	۲۹۳۷	۲۸۵۰	۱۴۷۳	۱۴۸۳	۵۰
فیروزکوه	۵۸۲۷	۵۸۱۶	۳۳۳۹	۳۳۲۸	۲۴۵۴	۲۴۵۴	۳۴
قدس	۲۳۴	۲۳۴	۱۳۳	۱۳۳	۸۲	۸۲	۹
قزچک	۵۱۱	۵۱۱	۳۵۵	۳۵۵	۱۴۲	۱۴۲	۱۴
ملارد	۲۴۳۲	۲۲۸۲	۱۶۴۱	۱۵۵۱	۶۷۰	۷۳۰	۶۱
ورامین	۴۳۴۴	۴۳۲۷	۲۲۷۳	۲۲۵۶	۲۰۳۸	۲۰۳۸	۳۳

مأخذ- مرکز آمار ایران.

۴- کشاورزی، جنگلداری و شیلات ————— سالنامه آماری استان تهران-۱۳۹۳

۴-۲- بهره برداری های کشاورزی برحسب نوع فعالیت و شهرستان: آبان ۱۳۹۳

پرورش دام سبک	پرورش دام سنگین	کشت گلخانه ای	باغداری	زراعت	شهرستان
۶۸۷۱	۳۹۳۷	۱۷۴۸	۳۴۱۶۳	۱۸۱۹۵	کل استان
۱۰۲	۱۱۵	۲۷	۵۹۶	۵۸۲	اسلامشهر
۱۷	۱۲	۱۰	۹۰	۲۰۵	بهارستان
۱۱۰۵	۳۹۶	۵۴۹	۱۰۱۸	۱۸۶۲	پاکدشت
۹۴	۴۰	۳	۸۹۱	۱۵۳	پیشوا
۶۲۷	۶۲۳	۸۱۶	۷۶۲	۱۹۰۲	پردیس
۲۶۵	۵۴	۵	۱۶۹۸	۶۸۲	تهران
۸۱۲	۲۵۷	۳۳	۱۱۸۲۸	۲۲۵۱	دماوند
۱۵۰	۷۵	۱۶	۱۰۳۹	۵۳۷	رباط کریم
۶۱۶	۴۶۷	۲۵	۸۲۶	۲۰۳۸	ری
۳۲۸	۷۶	۱۳	۵۴۳۷	۲۰۵	شمیرانات
۲۱۴	۲۵۸	۶۱	۳۵۷۰	۸۳۳	شهریار
۱۱۳۷	۴۴۰	۰	۴۲۲۸	۲۸۴۲	فیروزکوه
۱۸	۱۶	۵	۱۰۵	۱۱۳	قدس
۱۱۴	۵۸	۱۴	۵۹	۴۰۲	قرچک
۴۶۷	۳۸۴	۲۳	۱۴۱۲	۶۲۶	ملارد
۸۰۵	۶۶۶	۱۴۸	۶۰۴	۲۹۶۲	ورامین



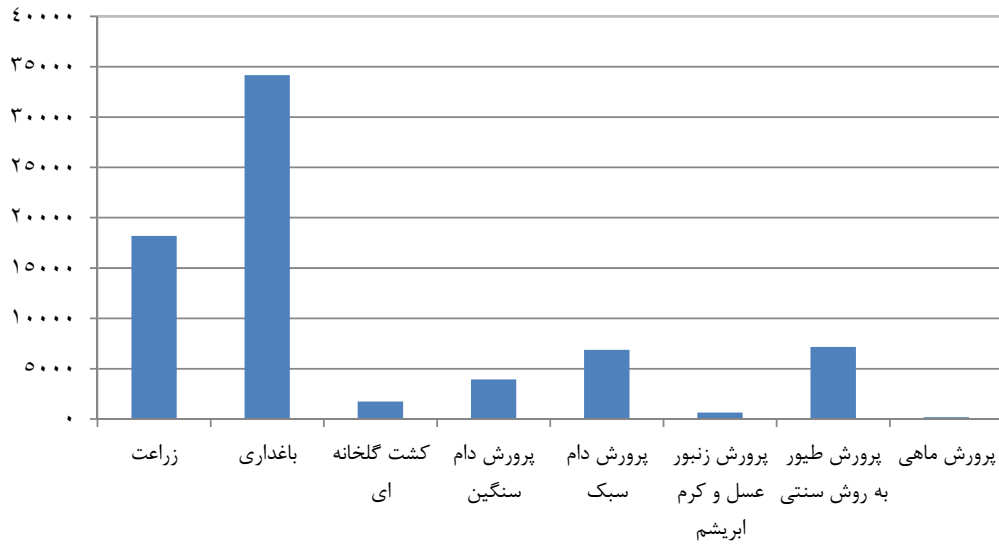
سالنامه آماری استان تهران-۱۳۹۳ ————— ۴-کشاورزی، جنگلداری و شیلات

۴-۲- بهره برداری های کشاورزی برحسب نوع فعالیت و شهرستان: آبان ۱۳۹۳(دنباله)

شهرستان	پرورش زنبور عسل	پرورش کرم ابریشم	پرورش طیور به روش سنتی	پرورش ماهی
کل استان	۶۴۹	۱	۷۱۶۳	۱۸۲
اسلامشهر	۱۳	۰	۶۹	۲۲
بهارستان	۲	۰	۲۶	۱
پاکدشت	۲۵	۰	۱۳۳۳	۴
پیشوا	۶	۰	۹۵	۱
پردیس	۲۸	۰	۷۹۸	۱۹
تهران	۳۶	۰	۴۷۷	۱۴
دماوند	۱۶۵	۱	۸۰۱	۱۳
رباط کریم	۸	۰	۱۲۷	۱۱
ری	۳۳	۰	۵۷۲	۱۳
شمیرانات	۱۹۰	۰	۳۲۲	۳
شهریار	۳۰	۰	۳۰۴	۵
فیروزکوه	۴۴	۰	۷۰۲	۴۱
قدس	۹	۰	۱۶	۴
قرچک	۲	۰	۳۴	۰
ملارد	۱۲	۰	۶۱۴	۱۷
ورامین	۴۶	۰	۸۷۳	۱۴

مأخذ- مرکز آمار ایران.

۴-۱- بهره برداری کشاورزی بر حسب نوع فعالیت: ۱۳۹۳



مینا: جدول ۴-۲

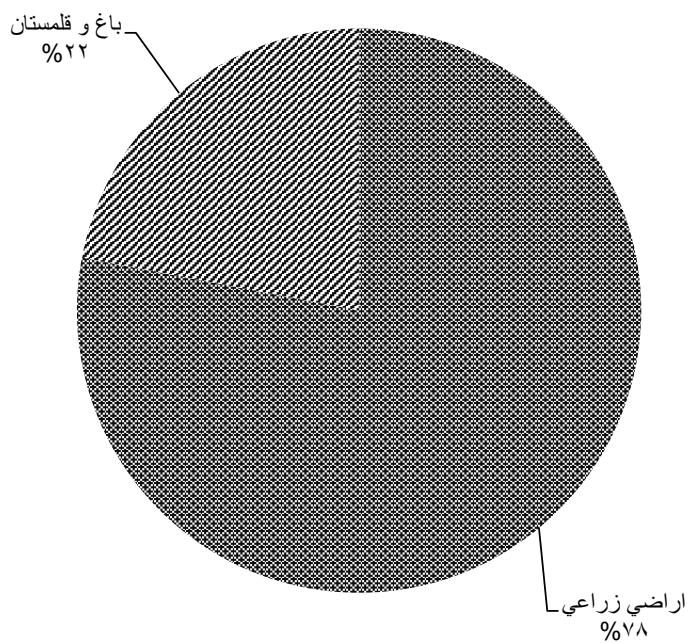
سالنامه آماری استان تهران-۱۳۹۳ ————— ۴- کشاورزی، جنگلداری و شیلات

۴-۳- تعداد بهره برداری و مساحت زمین بهره برداری های با زمین بر حسب وسعت اراضی کشاورزی: آبان ۱۳۹۳

باغ و قلمستان		اراضی زراعی		کل		وسعت اراضی کشاورزی
مساحت	تعداد بهره برداری	مساحت	تعداد بهره برداری	مساحت	تعداد بهره برداری	
۳۳۲۳۳	۳۳۵۳۱	۱۴۱۱۱۱۷	۱۱۱۴۵	۱۸۲۱۳۰	۴۶۰۴۹	جمع
۵۴۵۵	۲۴۵۲۲	۱۲۹۳	۳۹۷۰	۶۷۴۷	۲۶۹۸۰	جمع کمتر از ۱ هکتار
۳۰۸	۶۱۰۶	۱۱	۳۲۵	۳۱۹	۶۲۶۶	کمتر از ۰,۱ هکتار
۷۶۷	۶۳۵۳	۵۰	۵۳۳	۸۱۷	۶۶۹۳	۰,۱ تا کمتر از ۰,۲ هکتار
۲۱۲۵	۷۹۶۶	۳۶۶	۱۴۷۵	۲۴۹۱	۸۹۴۰	۰,۲ تا کمتر از ۰,۵ هکتار
۲۲۵۴	۴۰۹۷	۸۶۶	۱۶۳۷	۳۱۲۰	۵۰۸۲	۰,۵ تا کمتر از ۱ هکتار
۸۷۸۷	۶۵۸۳	۱۷۲۳۳	۸۰۲۹	۲۶۰۲۰	۱۲۲۶۴	جمع ۱ تا کمتر از ۵ هکتار
۳۳۹۷	۳۵۰۷	۲۸۹۲	۲۷۳۵	۶۲۸۹	۵۳۵۰	۱ تا کمتر از ۲ هکتار
۲۵۴۴	۱۶۵۳	۴۵۳۶	۲۳۲۹	۷۰۸۰	۳۳۳۲	۲ تا کمتر از ۳ هکتار
۱۵۸۶	۸۵۲	۴۶۸۴	۱۶۱۹	۶۲۷۰	۲۰۲۰	۳ تا کمتر از ۴ هکتار
۱۲۶۰	۵۷۲	۵۱۲۱	۱۳۴۴	۶۳۸۱	۱۵۶۲	۴ تا کمتر از ۵ هکتار
۶۵۳۸	۱۸۴۷	۳۷۴۸۲	۴۵۸۸	۴۴۰۱۹	۵۱۴۰	جمع ۵ تا کمتر از ۲۰ هکتار
۲۵۹۴	۹۵۳	۱۲۲۵۳	۲۲۶۳	۱۴۸۴۷	۲۵۷۸	۵ تا کمتر از ۷,۵ هکتار
۹۱۶	۲۷۳	۵۶۰۵	۷۱۵	۶۵۲۱	۷۸۹	۷,۵ هکتار تا کمتر از ۱۰ هکتار
۱۸۳۸	۴۲۳	۱۲۰۳۹	۱۱۱۷	۱۳۸۷۷	۱۲۳۳	۱۰ تا کمتر از ۱۵ هکتار
۱۱۸۹	۱۹۹	۷۵۸۵	۴۹۳	۸۷۷۴	۵۴۱	۱۵ تا کمتر از ۲۰ هکتار
۳۱۳۸	۳۶۴	۲۸۱۲۸	۱۰۲۸	۳۱۲۶۶	۱۱۰۹	جمع ۲۰ تا کمتر از ۵۰ هکتار
۱۰۵۱	۱۵۰	۸۰۷۶	۳۹۹	۹۱۲۶	۴۳۸	۲۰ تا کمتر از ۲۵ هکتار
۱۱۱۷	۱۲۲	۱۱۱۳۳	۳۹۸	۱۲۲۵۱	۴۲۴	۲۵ تا کمتر از ۳۵ هکتار
۹۷۰	۹۲	۸۹۱۹	۲۳۱	۹۸۸۹	۲۴۷	۳۵ تا کمتر از ۵۰ هکتار
۹۳۱۶	۲۱۴	۶۴۷۵۲	۵۳۱	۷۴۰۶۸	۵۷۶	جمع ۵۰ هکتار و بیشتر
۲۲۱۳	۱۱۲	۱۸۵۰۶	۳۰۰	۲۰۷۲۰	۳۲۸	۵۰ تا کمتر از ۱۰۰ هکتار
۲۴۰۲	۶۶	۱۹۰۶۳	۱۶۱	۲۱۴۶۴	۱۷۳	۱۰۰ تا کمتر از ۲۰۰ هکتار
۱۴۸۳	۱۹	۱۳۱۳۳	۴۹	۱۴۶۱۵	۵۳	۲۰۰ تا کمتر از ۵۰۰ هکتار
۱۹۸۱	۱۳	۸۶۰۸	۱۶	۱۰۵۸۹	۱۷	۵۰۰ تا کمتر از ۱۰۰۰ هکتار
۱۲۳۷	۴	۵۴۴۳	۵	۶۶۸۰	۵	۱۰۰۰ تا کمتر از ۲۰۰۰ هکتار
.	.	.	.	.	.	۲۰۰۰ هکتار و بیشتر

مأخذ- مرکز آمار ایران.

۴-۲- کاربری اراضی در بهره برداری های کشاورزی با زمین : ۱۳۹۳



مبنا: جدول ۴-۳

سالنامه آماری استان تهران-۱۳۹۳ ————— ۴-کشاورزی، جنگلداری و شیلات

۴-۴- تعداد بهره برداری و مساحت زمین بهره برداری های با زمین بر حسب نوع کشت و شهرستان: آبان ۱۳۹۳  
(بهره برداری - هکتار)

کل						شهرستان
مساحت			تعداد بهره برداری			
دیم	آبی	جمع	دیم	آبی	جمع	
۱۹۴۴	۱۷۳۱۷۶	۱۸۲۱۲۰	۱۷۸۲	۴۵۷۰۸	۴۷۴۹۰	کل استان
۹	۸۲۸۳	۸۲۹۲	۳	۹۳۴	۹۳۷	اسلامشهر
۰	۱۵۱۷	۱۵۱۷	۰	۲۴۲	۲۴۲	بهارستان
۰	۱۳۵۶۸	۱۳۵۶۸	۰	۲۴۶۳	۲۴۶۳	پاکدشت
۱۵۳	۵۱۱	۶۶۴	۶۱	۹۲۰	۹۸۱	پیشوا
۰	۱۴۷۷۰	۱۴۷۷۰	۰	۲۱۶۲	۲۱۶۲	پردیس
۸۳	۵۳۳۴	۵۴۱۷	۱۵۵	۱۹۲۲	۲۰۷۷	تهران
۳۶۲۷	۱۳۳۱۱	۱۶۹۳۸	۶۱۸	۱۲۸۱۷	۱۳۴۳۵	دماوند
۰	۴۱۱۶۵	۴۱۱۶۵	۰	۱۳۲۴	۱۳۲۴	رباط کریم
۹۷	۳۰۳۰۸	۳۰۴۰۵	۶۱	۲۳۶۵	۲۴۲۶	ری
۱۶۸	۲۲۲۳	۲۳۹۱	۱۴	۵۴۵۲	۵۴۶۶	شمیرانات
۱۰۶	۹۲۶۲	۹۳۶۸	۱۵	۳۹۵۱	۳۹۶۶	شهریار
۳۳۷۸	۸۵۵۹	۱۱۹۳۷	۷۶۰	۵۵۷۹	۶۳۳۹	فیروزکوه
۴۲	۹۵۳	۹۹۵	۳	۱۸۴	۱۸۷	قدس
۲	۴۷۸۳	۴۷۸۵	۴	۴۲۳	۴۲۷	قرچک
۱۲۷۹	۸۵۴۷	۹۸۲۶	۸۸	۱۷۳۷	۱۸۲۵	ملارد
۰	۴۷۱۲۹	۴۷۱۲۹	۰	۳۲۳۴	۳۲۳۴	ورامین



۴- کشاورزی، جنگلداری و شیلات ————— سالنامه آماری استان تهران-۱۳۹۳

۴-۴- تعداد بهره برداری و مساحت زمین بهره برداری های با زمین بر حسب نوع کشت و شهرستان: آبان ۱۳۹۳ (دنباله)  
(بهره برداری - هکتار)

اراضی زراعی						شهرستان
مساحت			تعداد بهره برداری			
دیم	آبی	جمع	دیم	آبی	جمع	
۱۱۱۱۶	۱۴۰۰۱	۱۴۱۱۱۷	۱۷۲۴	۱۷۳۴۹	۱۹۰۷۳	کل استان
۹	۷۵۷۸	۷۵۸۷	۳	۵۷۸	۵۸۱	اسلامشهر
۰	۱۴۳۳	۱۴۳۳	۰	۲۰۵	۲۰۵	بهارستان
۰	۱۲۶۹۴	۱۲۶۹۴	۰	۱۸۶۰	۱۸۶۰	پاکدشت
۱۰۵۲	۱۲۳	۱۱۷۵	۵۹	۱۲۲	۱۸۱	پیشوا
۰	۱۴۳۶۵	۱۴۳۶۵	۰	۱۹۰۱	۱۹۰۱	پردیس
۸۳	۴۵۸۶	۴۶۶۹	۱۵۳	۵۷۸	۷۳۱	تهران
۳۵۸۴	۳۳۷۱	۶۹۵۵	۵۸۸	۱۷۹۹	۲۳۸۷	دماوند
۰	۳۲۷۸	۳۲۷۸	۰	۵۳۴	۵۳۴	رباط کریم
۹۷	۲۸۰۳۶	۲۸۱۳۳	۶۱	۱۹۸۲	۲۰۴۳	ری
۱۶۸	۱۱۷	۲۸۵	۱۴	۱۹۱	۲۰۵	شمیرانات
۹۶	۴۶۴۸	۴۷۴۴	۵	۸۰۸	۸۱۳	شهریار
۳۳۷۶	۵۰۰۹	۸۳۸۵	۷۵۵	۲۷۳۱	۳۴۸۶	فیروزکوه
۴۲	۷۴۸	۷۹۰	۳	۱۱۲	۱۱۵	قدس
*	۴۷۰۷	۴۷۰۷	۱	۴۰۲	۴۰۳	قرچک
۱۲۷۸	۶۵۲۷	۷۸۰۵	۸۲	۵۸۴	۶۶۶	ملارد
۰	۴۲۷۸۱	۴۲۷۸۱	۰	۲۹۶۱	۲۹۶۱	ورامین





سالنامه آماری استان تهران-۱۳۹۳ ————— ۴-کشاورزی، جنگلداری و شیلات

۴-۴- تعداد بهره برداری و مساحت زمین بهره برداری های با زمین بر حسب نوع کشت و شهرستان: آبان ۱۳۹۳ (دنباله)  
(بهره برداری - هکتار)

باغ و قلمستان						شهرستان
مساحت			تعداد بهره برداری			
دیم	آبی	جمع	دیم	آبی	جمع	
۵۱	۳۳۱۷۵	۳۳۲۳۳	۶۰	۳۳۴۹۱	۳۳۵۵۱	کل استان
۰	۷۰۵	۷۰۵	۰	۵۱۴	۵۱۴	اسلامشهر
۰	۸۴	۸۴	۰	۸۹	۸۹	بهارستان
۰	۸۷۴	۸۷۴	۰	۱۰۱۸	۱۰۱۸	پاکدشت
۱	۳۸۸	۳۸۹	۴	۸۸۵	۸۸۹	پیشوا
۰	۴۰۵	۴۰۵	۰	۵۰۶	۵۰۶	پردیس
*	۷۴۸	۷۴۸	۲	۱۶۴۵	۱۶۴۷	تهران
۴۳	۹۹۴۰	۹۹۸۳	۳۱	۱۱۸۱۴	۱۱۸۴۵	دماوند
۰	۸۶۳۸	۸۶۳۸	۰	۱۰۳۳	۱۰۳۳	رباط کریم
۰	۲۲۷۳	۲۲۷۳	۰	۶۶۹	۶۶۹	ری
۰	۲۱۰۶	۲۱۰۶	۰	۵۴۳۷	۵۴۳۷	شمیرانات
۱۰	۴۶۱۴	۴۶۲۴	۱۰	۳۵۴۷	۳۵۵۷	شهریار
۲	۳۵۵۰	۳۵۵۲	۵	۴۱۷۷	۴۱۸۲	فیروزکوه
۰	۲۰۶	۲۰۶	۰	۱۰۴	۱۰۴	قدس
۱	۷۶	۷۷	۳	۵۴	۵۷	قرچک
۱	۲۰۲۰	۲۰۲۱	۶	۱۴۰۷	۱۴۱۳	ملارد
۰	۴۳۴۸	۴۳۴۸	۰	۵۹۹	۵۹۹	ورامین

مأخذ- مرکز آمار ایران.

۴- کشاورزی، جنگلداری و شیلات ————— سالنامه آماری استان تهران-۱۳۹۳

۴-۵- تعداد بهره برداری و سطح کاشت محصولات زراعی در فضای باز برحسب نوع محصول، کشت و شهرستان: آبان ۱۳۹۳ (بهره برداری- هکتار)

کل						شهرستان
سطح کاشت			تعداد بهره برداری			
دیم	آبی	جمع	دیم	آبی	جمع	
۵۳۹	۱۴۰۹	۱۴۶۳	۱۳۸	۲۵۹	۳۷۳۷۳	کل استان
۱	۱۰۲۸	۱۰۲۹	۴	۹۰۱	۹۰۵	اسلامشهر
۰	۱۸۴۹	۱۸۴۹	۰	۲۷۷	۲۷۷	بهارستان
۰	۱۳۴۱	۱۳۴۱	۰	۳۲۸۱	۳۲۸۱	پاکدشت
۱۴۵	۱۱۵	۲۶۰	۹۰	۲۰۴	۲۹۴	پیشوا
۰	۱۳۲۶	۱۳۲۶	۰	۳۲۳۰	۳۶۲۳۰	پردیس
۶۹	۶۷۸۴	۶۸۵۳	۱۸۰	۸۵۵	۱۰۳۵	تهران
۱۸۰۳	۱۹۴۷	۳۷۵۰	۴۲۰	۱۶۶۶	۲۰۸۶	دماوند
۰	۳۳۴۸	۳۳۴۸	۰	۷۴۶	۷۴۶	رباط کریم
۹۵	۳۲۹۸	۳۳۰۷	۷۱	۳۶۶۷	۳۷۳۸	ری
۲۱۶	۵۱	۲۶۷	۲۶	۱۶۰	۱۸۶	شمیرانات
۱۸	۵۳۷۵	۵۳۹۳	۴	۶۶۸۹	۶۶۹۳	شهریار
۱۹۵۰	۳۴۵۰	۵۴۰۰	۴۷۸	۲۷۰۶	۳۱۸۴	فیروزکوه
۴۲	۱۰۰۶	۱۰۴۸	۴	۱۷۴	۱۷۸	قدس
۰	۵۳۹۸	۵۳۹۸	۱	۸۸۵	۸۸۶	قرچک
۱۰۳۵	۷۰۲۱	۸۰۵۶	۱۰۶	۹۹۹	۱۱۰۵	ملارد
۰	۳۴۶۶	۳۴۶۶	۰	۵۲۶۹	۵۲۶۹	ورامین



سالنامه آماری استان تهران-۱۳۹۳ ————— ۴- کشاورزی، جنگلداری و شیلات

۴-۵- تعداد بهره برداری و سطح کاشت محصولات زراعی در فضای باز برحسب نوع محصول، کشت و شهرستان: آبان ۱۳۹۳  
(دنباله)  
(بهره برداری- هکتار)

گندم						شهرستان
سطح کاشت			تعداد بهره برداری			
دیم	آبی	جمع	دیم	آبی	جمع	
۳۳۵۸	۴۶۹۴۹	۵۰۳۰۷	۷۸۷	۷۵۹۰	۸۳۷۷	کل استان
.	۱۷۴۰	۱۷۴۰	.	۱۴۶	۱۴۶	اسلامشهر
.	۲۳۵	۲۳۵	.	۳۵	۳۵	بهارستان
.	۶۱۴۹	۶۱۴۹	.	۱۲۵۶	۱۲۵۶	پاکدشت
۶۵	۳۸	۱۰۳	۴۹	۵۸	۱۰۷	پیشوا
.	۴۹۰۷	۴۹۰۷	.	۱۰۳۳	۱۰۳۳	پردیس
۳۳	۲۴۲۷	۲۴۶۰	۳۹	۱۹۹	۲۳۸	تهران
۱۱۵۰	۶۱۳	۱۷۶۳	۲۸۰	۴۴۱	۷۲۱	دماوند
.	۹۴۱	۹۴۱	.	۱۷۸	۱۷۸	رباط کریم
۵۷	۱۱۵۸۵	۱۱۶۴۲	۵۶	۱۲۹۹	۱۳۵۵	ری
۸۲	۱	۸۳	۴	۵	۹	شمیرانات
.	۱۵۳۳	۱۵۳۳	.	۱۵۸	۱۵۸	شهریار
۱۵۲۱	۶۶۰	۲۱۸۱	۳۱۶	۴۲۰	۷۳۶	فیروزکوه
.	۳۱۴	۳۱۴	.	۶۱	۶۱	قدس
*	۱۹۳۲	۱۹۳۲	۱	۳۱۷	۳۱۸	قرچک
۴۵۰	۲۳۲۶	۲۷۷۶	۴۲	۲۴۳	۲۸۵	ملارد
.	۱۱۵۴۸	۱۱۵۴۸	.	۱۷۴۲	۱۷۴۲	ورامین



۴- کشاورزی، جنگلداری و شیلات ————— سالنامه آماری استان تهران-۱۳۹۳

۴-۵- تعداد بهره برداری و سطح کاشت محصولات زراعی در فضای باز برحسب نوع محصول، کشت و شهرستان: آبان ۱۳۹۳  
(دنباله)  
(بهره برداری- هکتار)

جو						شهرستان
سطح کاشت			تعداد بهره برداری			
دیم	آبی	جمع	دیم	آبی	جمع	
۱۳۲۳	۳۵۷۷۳	۳۷۰۹۶	۳۱۳	۵۲۹۴	۵۶۰۷	کل استان
*	۲۶۱۷	۲۶۱۷	۱	۲۰۸	۲۰۹	اسلامشهر
.	۳۱۴	۳۱۴	.	۴۷	۴۷	بهارستان
.	۲۷۲۳	۲۷۲۳	.	۷۱۶	۷۱۶	پاکدشت
۷۱	۴۱	۱۱۲	۳۵	۵۰	۸۵	پیشوا
.	۲۵۵۵	۲۵۵۵	.	۶۰۹	۶۰۹	پردیس
۲۳	۸۸۷	۹۱۰	۱۹	۱۱۱	۱۳۰	تهران
۴۲۹	۱۶۹	۵۹۸	۱۰۲	۱۶۲	۲۶۴	دماوند
.	۹۷۱	۹۷۱	.	۱۸۷	۱۸۷	رباط کریم
۳۸	۷۴۶۲	۷۵۰۰	۱۴	۵۴۵	۵۵۹	ری
۷	//	۷	۹	۴	۱۳	شمیرانات
۱۸	۹۳۳	۹۵۱	۳	۱۷۹	۱۸۲	شهریار
۱۴۲	۸۹	۲۳۱	۶۶	۱۲۷	۱۹۳	فیروزکوه
*	۲۰۶	۲۰۶	۱	۲۹	۳۰	قدس
.	۱۷۱۰	۱۷۱۰	.	۲۳۸	۲۳۸	قرچک
۵۸۵	۱۸۶۳	۲۴۴۸	۶۳	۳۷۲	۴۳۵	ملارد
.	۱۳۲۳۳	۱۳۲۳۳	.	۱۷۱۰	۱۷۱۰	ورامین



سالنامه آماری استان تهران-۱۳۹۳ ————— ۴-کشاورزی، جنگلداری و شیلات

۴-۵- تعداد بهره برداری و سطح کاشت محصولات زراعی در فضای باز برحسب نوع محصول، کشت و شهرستان: آبان ۱۳۹۳  
(دنباله)  
(بهره برداری- هکتار)

برنج						شهرستان
سطح کاشت			تعداد بهره برداری			
دیم	آبی	جمع	دیم	آبی	جمع	
.	۲۹۲	۳۹۲	.	۶۳	۶۳	کل استان
.	.	.	.	.	.	اسلامشهر
.	.	.	.	.	.	بهارستان
.	.	.	.	.	.	پاکدشت
.	.	.	.	.	.	پیشوا
.	.	.	.	.	.	پردیس
.	.	.	.	.	.	تهران
.	.	.	.	.	.	دماوند
.	.	.	.	.	.	رباط کریم
.	۲۹۲	۲۹۲	.	۶۲	۶۲	ری
.	.	.	.	.	.	شمیرانات
.	.	.	.	.	.	شهریار
.	*	*	.	۱	۱	فیروزکوه
.	.	.	.	.	.	قدس
.	.	.	.	.	.	قرچک
.	.	.	.	.	.	ملارد
.	.	.	.	.	.	ورامین



۴- کشاورزی، جنگلداری و شیلات ————— سالنامه آماری استان تهران-۱۳۹۳

۴-۵- تعداد بهره برداری و سطح کاشت محصولات زراعی در فضای باز برحسب نوع محصول، کشت و شهرستان: آبان ۱۳۹۳  
(دنباله)  
(بهره برداری - هکتار)

سایر محصولات زراعی						شهرستان
سطح کاشت			تعداد بهره برداری			
دیم	آبی	جمع	دیم	آبی	جمع	
۷۱۲	۵۷۹۴۰	۵۸۶۵۲	۲۸۵	۱۳۰۴۱	۱۳۳۲۶	کل استان
۱	۵۹۳۲	۵۹۳۳	۳	۵۴۷	۵۵۰	اسلامشهر
۰	۱۳۰۰	۱۳۰۰	۰	۱۹۵	۱۹۵	بهارستان
۰	۴۵۴۲	۴۵۴۲	۰	۱۳۰۹	۱۳۰۹	پاکدشت
۹	۳۶	۴۵	۶	۹۶	۱۰۲	پیشوا
۰	۵۷۹۹	۵۷۹۹	۰	۱۵۸۸	۱۵۸۸	پردیس
۱۳	۳۴۷۰	۳۴۸۳	۱۲۲	۵۴۵	۶۶۷	تهران
۲۲۴	۱۱۶۵	۱۳۸۹	۳۸	۱۰۶۳	۱۱۰۱	دماوند
۰	۱۴۳۶	۱۴۳۶	۰	۳۸۱	۳۸۱	رباط کریم
*	۱۳۶۴۴	۱۳۶۴۴	۱	۱۷۶۱	۱۷۶۲	ری
۱۲۷	۵۰	۱۷۷	۱۳	۱۵۱	۱۶۴	شمیرانات
*	۲۹۰۹	۲۹۰۹	۱	۶۳۵۲	۶۳۵۳	شهریار
۲۸۷	۲۷۰۱	۲۹۸۸	۹۶	۲۱۵۸	۲۲۵۴	فیروزکوه
۴۲	۴۸۶	۵۲۸	۳	۸۴	۸۷	قدس
۰	۱۷۵۶	۱۷۵۶	۰	۳۳۰	۳۳۰	قرچک
*	۲۸۳۲	۲۸۳۲	۱	۳۸۴	۳۸۵	ملارد
۰	۹۸۸۱	۹۸۸۱	۰	۱۸۱۷	۱۸۱۷	ورامین

مأخذ- مرکز آمار ایران.

سالنامه آماری استان تهران-۱۳۹۳ ————— ۴-کشاورزی، جنگلداری و شیلات

۴-۶- تعداد بهره برداری، مساحت و نوع فعالیت گلخانه بر حسب شهرستان: آبان ۱۳۹۳ (بهره برداری)

تعداد بهره برداری محصولات باغی	تعداد بهره برداری محصولات زراعی	تعداد بهره برداری گل و گیاه زینتی	گلخانه		شهرستان
			مساحت(هکتار)	تعداد بهره برداری	
۵۷	۱۳۰۳	۴۹۴	۱۳۵۴	۱۷۴۷	کل استان
۱	۱۱	۱۴	۲۰	۲۷	اسلامشهر
۱	۹	۱	۳	۱۰	بهارستان
۱۵	۲۴۰	۳۴۱	۳۶۲	۵۴۹	پاکدشت
۴	۸۰۵	۱۰	۷۸۷	۸۱۶	پیشوا
۰	۱	۲	۳	۳	پردیس
۱	۴	۳	۲	۵	تهران
۵	۱۳	۲۱	۱۳	۳۳	دماوند
۴	۱۱	۳	۶	۱۶	رباط کریم
۱	۱۸	۱۰	۸	۲۵	ری
۵	۶	۱۳	۲	۱۳۶	شمیرانات
۱۲	۳۲	۴۴	۳۰	۶۱	شهریار
۰	۰	۰	۰	۰	فیروزکوه
۳	۰	۴	۱	۵	قدس
۱	۱۳	۲	۷	۱۴	قرچک
۱	۵	۱۸	۱۷	۲۳	ملارد
۴	۱۳۶	۹	۹۲	۱۴۸	ورامین

مأخذ- مرکز آمار ایران.

۴- کشاورزی، جنگلداری و شیلات ————— سالنامه آماری استان تهران-۱۳۹۳

۴-۷- بهره برداری های دارای انواع دام در روز آمارگیری و تعداد دام آن ها به تفکیک شهرستان: آبان ۱۳۹۳ (رأس)

شهرستان	تعداد گاو و گاومیش	تعداد گوسفند و بره	تعداد بز و بزغاله	شتر و بچه شتر
کل استان	۳۴۳۰۷۲	۲۹۴۶۳۹	۴۷۸۴	۹۸۲
اسلامشهر	۳۰۵۰۲	۸۷۲۹	۲۶۰	*
بهارستان	۸۸۷۲	۳۸۰۲	۰	۰
پاکدشت	۲۶۰۱۱	۱۷۲۸۶	۸۷۰	*
پیشوا	۹۸۴	۹۶۹۳	*	۰
پردیس	۴۷۹۰۷	۴۰۴۵۱	۴۱۷	۰
تهران	۲۴۹۸	۲۶۹۹۴	۷۵	۰
دماوند	۶۳۰۴	۳۴۱۹۲	۱۰۱۱	۳۴
رباط کریم	۱۰۳۳۱	۶۹۷۹	۱۱۲	۰
ری	۷۱۳۳۳	۲۰۶۶۰	۴۶۶	۳۳۷
شمیرانات	۸۶۴	۱۱۱۴۹	۱۳۲	۰
شهریار	۴۲۱۷۶	۱۳۸۴۵	۱۰۰	*
فیروزکوه	۲۶۳۵	۵۱۶۸۴	۳۸	۰
قدس	۸۰۲۷	۴۱۵	۰	۰
قرچک	۵۸۱۶	۲۳۲۴	۲۱۱	۶۰
ملارد	۲۴۰۷۳	۱۲۵۸۴	۷۴	۰
ورامین	۵۴۷۱۷	۳۳۸۵۴	۷۱۸	۵۴۵

مأخذ- مرکز آمار ایران.



سالنامه آماری استان تهران-۱۳۹۳ ————— ۴-کشاورزی، جنگلداری و شیلات

۴-۸- متوسط هزینه تولید محصولات کشاورزی در یک هکتار به تفکیک نوع محصول و مراحل مختلف کاشت، داشت و برداشت در سال زراعی (هزار ریال)

۱۳۸۹-۹۰				۱۳۸۸-۸۹				۱۳۸۵-۸۶				محصول
برداشت	داشت	کاشت	زمین	برداشت	داشت	کاشت	زمین	برداشت	داشت	کاشت	زمین	
۱۸۸۰	۵۹۹۲	۲۵۲۰	۷۰۰۰	۱۵۰۴	۴۸۰۰	۲۰۱۶	۶۰۰۰	۷۴۷	۱۷۲۶	۱۱۹۳	۲۸۳۱	گندم آبی
۷۹۲	۱۰۰	۱۵۰۰	۱۵۰۰	۱۰۱۶	۷۹	۱۲۰۰	۱۱۴۰	۴۱۴	۲۹	۲۳۶	۸۴۲	گندم دیم
۱۱۲۰	۳۷۴۴	۲۱۳۰	۶۰۰۰	۸۹۶	۲۹۹۵	۱۷۰۴	۴۸۰۰	۵۱۷	۱۵۷۹	۸۹۸	۲۵۲۶	جو آبی
۹۰۰۰	۱۵۸۱۵	۴۸۵۰	۱۲۰۰۰	۷۲۰۰	۱۲۶۵۲	۳۸۸۰	۹۶۰۰	۱۹۸۲	۵۰۵۱	۲۱۱۴	۱۱۱۶	هندوانه آبی
۹۰۰۰	۱۵۸۱۵	۴۸۵۰	۱۲۰۰۰	۷۲۰۰	۱۲۶۵۲	۳۸۸۰	۹۶۰۰	۵۷۱۷	۷۳۷۹	۳۲۸۷	۲۲۰۳	خیار
۱۰۰۵۰	۸۰۵۰	۲۲۰۳۳	۱۰۰۰۰	۸۰۴۰	۶۴۴۰	۱۷۶۲۶	۸۰۰۰	۴۹۰۵	۵۷۶۰	۱۶۲۴۵	۲۴۹۲	سیب زمینی
۱۴۵۰۰	۷۶۰۰	۲۴۱۴۹	۱۴۰۰۰	۱۱۶۰۰	۶۰۸۰	۱۹۳۲۰	۱۱۲۰۰	۱۲۲۵۰	۷۱۲۳	۷۴۸۸	۵۵۰۱	پیاز
۹۰۰۰	۱۵۸۱۵	۴۸۵۰	۱۲۰۰۰	۷۲۰۰	۱۲۶۵۲	۳۸۸۰	۹۶۰۰	۱۳۵۵۷	۵۰۷۰	۴۴۳۰	۳۳۷۹	گوجه فرنگی
۶۰۰۰	۶۳۱۷	۱۹۰۰	۱۰۰۰۰	۴۸۰۰	۵۰۰۰	۱۵۲۰	۸۰۰۰	۱۴۱۶	۹۶۳	۲۱۲۵	۱۵۶۱	پنبه آبی



۴- کشاورزی، جنگلداری و شیلات ————— سالنامه آماری استان تهران-۱۳۹۳

۴-۸- متوسط هزینه تولید محصولات کشاورزی در یک هکتار به تفکیک نوع محصول و مراحل مختلف کاشت، داشت و برداشت در سال زراعی (دنباله) (هزار ریال)

محصول	۱۳۹۰-۹۱				۱۳۹۱-۹۲				۱۳۹۲-۹۳			
	برداشت	داشت	کاشت	زمین	برداشت	داشت	کاشت	زمین	برداشت	داشت	کاشت	زمین
گندم آبی	۲۱۶۲	۶۸۹۱	۲۸۹۸	۸۰۵۰	۲۴۹۶	۷۹۲۴	۳۳۳۳	۹۲۵۸	۲۴۹۶	۷۹۲۴	۳۳۳۳	۹۲۵۸
گندم دیم	۸۵۰	۱۵۰	۱۷۲۰	۱۶۳۶	۸۶۶	۳۰۰	۱۸۰۰	۱۸۰۰	۱۷۸۵	۴۱۳۴	۴۳۳۵	۱۹۰۰
جو آبی	۱۲۸۸	۴۳۰۶	۲۴۵۰	۶۹۰۰	۱۴۸۱	۴۹۵۱	۲۸۱۷	۷۹۳۵	۲۵۵۰	۹۸۸۰	۵۳۹۷	۲۳۳۷۱
هندوانه آبی	۱۰۳۵۰	۱۸۱۸۷	۵۵۷۸	۱۳۸۰۰	۱۱۹۰۳	۲۰۹۱۵	۶۴۱۴	۱۵۸۷۰	۵۶۰۰۰	۳۹۱۰۰	۱۶۵۰۰	۱۷۰۰۰
خیار	۱۰۳۵۰	۱۸۱۸۷	۵۵۷۸	۱۳۸۰۰	۱۱۹۰۳	۲۰۹۱۵	۶۴۱۴	۱۵۸۷۰	۵۶۰۰۰	۳۹۱۰۰	۱۶۵۰۰	۱۷۰۰۰
سیب زمینی	۱۱۵۵۸	۹۲۵۸	۲۵۳۳۸	۱۱۵۰۰	۱۰۶۴۶	۲۹۱۳۹	۱۳۲۲۵	۱۳۲۲۵	۱۶۱۹۲	۹۳۱۶۰	۳۹۱۰۰۰	۲۸۱۳۵
پیاز	۱۶۶۷۵	۸۷۴۰	۲۷۷۷۱	۱۶۱۰۰	۱۰۰۵۱	۳۱۹۳۷	۱۸۵۱۵	۱۶۶۷۵	۵۵۲۷۱	۶۴۵۵۷	۲۶۱۴۶	۲۵۵۰۰
گوجه فرنگی	۱۰۳۵۰	۱۸۱۸۷	۵۵۷۸	۱۳۸۰۰	۱۱۹۰۳	۲۰۹۱۵	۶۴۱۴	۱۵۸۷۰	۵۶۰۰۰	۳۹۱۰۰	۱۶۵۰۰	۱۷۰۰۰
پنبه آبی	۶۹۰۰	۷۱۵۰	۲۱۸۵	۱۱۵۰۰	۷۹۳۵	۸۲۲۲	۲۵۱۳	۱۳۲۲۵	۱۳۳۸۷	۲۵۶۲۷	۳۳۳۳	۲۱۲۵۰

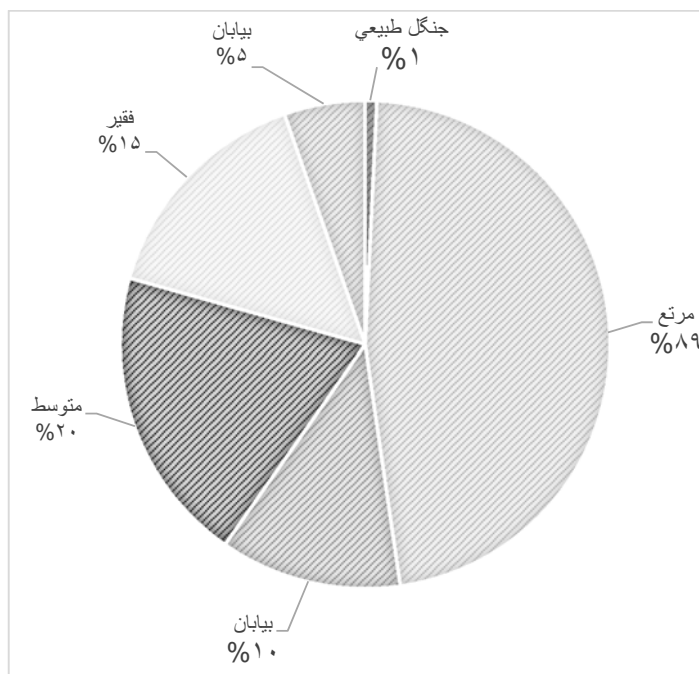
مأخذ- سازمان جهاد کشاورزی استان تهران.

۴-۹- مساحت جنگل ها، مراتع و پدیده های بیابانی: ۱۳۹۳ (هکتار)

شرح	مساحت
جنگل	۱۴۹۷۴
مرتع	۹۱۹۷۶۳
خوب	۲۳۵۰۰۲
متوسط	۳۸۵۴۶۰
فقیر	۲۹۹۳۰۱
بیابان	۱۰۴۹۰۲

مأخذ- اداره کل منابع طبیعی استان تهران.

۴-۳- مساحت جنگل ها، مراتع و پدیده های بیابانی: ۱۳۹۳



مبنا: جدول ۴-۹

۴- کشاورزی، جنگلداری و شیلات \_\_\_\_\_ سالنامه آماری استان تهران-۱۳۹۳

۴-۱۰- مساحت جنگل کاری بر حسب نوع مالکیت (هکتار)

سال	جمع	دولتی	خصوصی
۱۳۷۵	۹۰۰	۱۵۰	۷۵۰
۱۳۸۰	۲۰۰	۰	۲۰۰
۱۳۸۵	۳۳۰	۰	۳۳۰
۱۳۹۰	۲۶۴۰	۲۱۲۹	۵۱۱
۱۳۹۱	۴۰۰	۰	۴۰۰
۱۳۹۲ <sup>(۱)</sup>	۱۱۸۷	۳۱۷	۸۷۰
۱۳۹۳	۱۳۸۸	۸۴۸	۵۴۰

(۱) اطلاعات توسط اداره کل ذیربط تجدیدنظر شده است.

مأخذ- اداره کل منابع طبیعی استان تهران.

۴-۱۱- موارد و مساحت آتش سوزی در جنگلها و مراتع (هکتار-فقره)

سال	موارد آتش سوزی			مساحت مورد حریق		
	جمع	جنگلها	مراتع	جمع	جنگلها	مراتع
۱۳۷۵	۱۹	۱۸	۱	۸	۷	۱
۱۳۸۰	۱۱	۱۰	۱	۲۴	۲۳	۱
۱۳۸۵	۹	۸	۱	۱۱۳	۷	۱۰۶
۱۳۸۹	۹	۰	۹	۱۲۵	۰	۱۲۵
۱۳۹۰	۲	۱	۱	۱	۱	۰
۱۳۹۱	۷	۴	۳	۶	۴	۲
۱۳۹۲	۱۰	۱	۹	۲۶	۲	۲۴
۱۳۹۳	۲۲	۱۱	۱۱	۱۶۲	۹۳	۶۹

مأخذ- اداره کل منابع طبیعی استان تهران.

سالنامه آماری استان تهران-۱۳۹۳ ————— ۴-کشاورزی، جنگلداری و شیلات

۴-۱۲- اهم فعالیتهای انجام شده در زمینه مرتعداری و اصلاح مراتع

سال	بوته کاری و تولید نهال(واحد اندازه گیری)	کپه کاری و کشت مستقیم(واحد اندازه گیری)	کودپاشی مراتع(واحد اندازه گیری)	ذخیره نزولات آسمانی(واحد اندازه گیری)	احداث آبشخور(واحد اندازه گیری)
۱۳۷۵	۴۷۰	۸۰۰	۱۰۰	۱۳۰۰	۱۰
۱۳۸۰	۸۶۸	۲۱۹۰	۲۴۶۴	۱۵۵۰	۳۸
۱۳۸۵	۶۳۰	۲۰۲۷	۳۴۷	۳۳	۱۷
۱۳۸۹	۷۵	۳۸۴	۵۰	۳۰	۹
۱۳۹۰	۷۵	۳۵۰	.	.	۶
۱۳۹۱	.	.	.	.	.
۱۳۹۲	۱۳	.	.	.	۲
۱۳۹۳	۱۰	۳۹	.	.	.

سال	حفر چاه مالداري(واحد اندازه گیری)	نصب تلمبه بادی(واحد اندازه گیری)	تبدیل دیمزارهای کم بازده به مراتع(واحد اندازه گیری)	ممیزی و تنسيق مراتع(واحد اندازه گیری)
۱۳۷۵	۵	.	۳۱۵	۱۰۰۰۰۰
۱۳۸۰	۳	.	۳۲۰	۳۴۲۱۲
۱۳۸۵	.	.	۱۲۵	۱۰۰۰۰
۱۳۸۹	.	.	۱۰	۱۴۹۷۵
۱۳۹۰	.	.	۲۵	۱۷۷۰
۱۳۹۱	.	.	.	۳۴۷۴
۱۳۹۲	.	.	.	.
۱۳۹۳	.	.	.	.

مأخذ- اداره کل منابع طبیعی استان تهران.

۴- کشاورزی، جنگلداری و شیلات ————— سالنامه آماری استان تهران-۱۳۹۳

۴-۱۳- فعالیتهای انجام شده در زمینه تثبیت شنهای روان و بیابان زدائی

سال	احداث خزانه(هزاراصله)	تولید نهال گلدانی(هزاراصله)	نهالکاری(هکتار)	بذریاشی و بذرکاری(هکتار)
۱۳۷۵	۰	۰	۱۴۶۰	۲۴۴۰
۱۳۸۰	۶۰۰	۰	۱۶۱۲	۱۰۰۰
۱۳۸۵	۰	۳۲۵	۹۸۰	۰
۱۳۸۹	۰	۱۲۲	۴۸۸	۰
۱۳۹۰	۰	۲۰	۸۰	۰
۱۳۹۱	۰	۲۵	۱۷	۰
۱۳۹۲	۰	۲۲	۸۳	۰
۱۳۹۳	۰	۸۹	۳۵۶	۰

سال	جمع آوری و تهیه بذر(تن)	احداث بادشکن(کیلومتر)	حفاظت و قرق(هکتار)
۱۳۷۵	۳۴	۰	۳۱۰۰۰
۱۳۸۰	۹	۰	۸۰۵۰۰
۱۳۸۵	۰	۰	۳۹۹۵
۱۳۸۹	۰	۰	۴۷۲۹۴
۱۳۹۰	۰	۰	۶۵۳۰
۱۳۹۱	۰	۰	۴۳۵۴۴
۱۳۹۲	۰	۵۰	۴۸۰۰۱
۱۳۹۳	۰	۰	۴۸۰۰۱

مأخذ- اداره کل منابع طبیعی استان تهران.

سالنامه آماری استان تهران-۱۳۹۳ ————— ۴-کشاورزی، جنگلداری و شیلات

۴-۱۴- میزان استحصال خاویار و گوشت از انواع ماهیان خاویاری (کیلوگرم)

گوشت				خاویار				سال
دراکول	تاس ماهی	فیل ماهی	جمع	دراکول	تاس ماهی	فیل ماهی	جمع	
.	.	۱۶	۱۶	.	.	.	.	۱۳۹۰
.	.	۱۶	۱۶	.	.	.	.	۱۳۹۱
.	.	//	//	.	.	.	.	۱۳۹۲
.	.	//	//	.	.	.	.	۱۳۹۳

مأخذ- سازمان جهاد کشاورزی استان تهران. معاونت تولیدات دامی. مدیریت امور آبزیان.

۴-۱۵- میزان تولید انواع گونه های بچه ماهیان (میلیون قطعه)

سایر	سوف	سیم	قزل آلا	آزاد	کپور ماهیان	خاویاری	سفید	جمع	سال
.	.	.	۸	.	.	.	.	۸	۱۳۸۰
.	.	.	۹	.	.	.	.	۹	۱۳۸۵
.	.	.	۹	.	.	.	.	۹	۱۳۸۹
.	.	.	۱۴	.	.	.	.	۱۴	۱۳۹۰
.	.	.	۱۵	.	.	.	.	۱۵	۱۳۹۱
.	.	.	۳۴	.	.	.	.	۳۴	۱۳۹۲
.	.	.	۶۰	.	.	.	.	۶۰	۱۳۹۳

مأخذ- سازمان جهاد کشاورزی استان تهران. معاونت تولیدات دامی. مدیریت امور آبزیان.

۴- کشاورزی، جنگلداری و شیلات \_\_\_\_\_ سالنامه آماری استان تهران-۱۳۹۳

۴-۱۶- مقدار تولید ماهی

(تن)

سال	جمع	مزارع پرورش ماهی	منابع طبیعی و نیمه طبیعی و قفس	خاویاری
۱۳۸۰	۱۰۷۸	۸۶۱	۲۱۷	.
۱۳۸۵	۲۴۶۷	۲۲۰۷	۲۶۰	.
۱۳۸۹	۲۹۵۶	۲۵۴۶	۴۱۰	.
۱۳۹۰	۴۰۰۱	۳۴۷۷	۵۰۸	۱۶
۱۳۹۱	۴۶۰۸	۳۹۵۲	۶۴۰	۱۶
۱۳۹۲	۴۸۲۶	۴۲۵۳	۵۷۳	//
۱۳۹۳	۵۰۸۳	۴۵۹۱	۴۸۵	//

مأخذ- سازمان جهاد کشاورزی استان تهران. معاونت تولیدات دامی. مدیریت امور آبزیان.



سالنامه آماری استان تهران-۱۳۹۳ ————— ۴-کشاورزی، جنگلداری و شیلات

۴-۱۷- مقدار گوشت ماهی تولید شده در استان بر حسب نوع ماهی (تن)

سال	جمع	کپور معمولی	قزل آلا	آمور	بیگ هد	فیتوفاک	خاویاری
۱۳۸۰	۱۰۷۸	۶۱	۷۷۴	۴۶	۱۵	۱۸۲	-
۱۳۸۵	۲۴۶۷	۷۴	۲۰۹۶	۵۶	۱۹	۲۲۲	-
۱۳۸۹	۲۹۵۶	۳۴۶/۵	۲۲۶۳	۶۹/۳	۶۹/۲	۲۰۸	-
۱۳۹۰	۴۰۰۲	۱۵۲	۳۳۶۰	۱۴۸	۱۴۰	۱۸۵	۱۷
۱۳۹۱	۴۵۹۳	۳۷۳	۳۷۴۷	۱۲۴	۸۳	۲۴۹	۱۷
۱۳۹۲	۴۸۲۶	۲۱۴	۴۱۱۹	۱۳۶	۹۳	۲۶۳	//
۱۳۹۳	۵۰۸۳	۴۳۸	۴۴۵۴	۵۵	۴۴	۹۳	//

مأخذ- سازمان جهاد کشاورزی استان تهران. معاونت تولیدات دامی. مدیریت امور آبزیان.

۴-۱۸- میزان تکثیر انواع گونه های بچه ماهیان (میلیون قطعه)

سال	جمع	قزل آلا	ماهیان زینتی (آکواریومی)
.....۱۳۸۰	۸	۸	۰
.....۱۳۸۵	۱۴	۹	۵
.....۱۳۸۹	۱۴	۹	۵
.....۱۳۹۰	۳۰	۱۴	۱۶
.....۱۳۹۱	۳۹	۱۵	۲۴
.....۱۳۹۲	۵۸	۳۴	۲۴
.....۱۳۹۳	۸۵	۶۰	۲۵

مأخذ- سازمان جهاد کشاورزی استان تهران. معاونت تولیدات دامی. مدیریت امور آبزیان.

سال و شهرستان	پرورش قزل آلا در استخر خاکی			منابع آبی طبیعی و نیمه طبیعی			مزارع دو منظوره سردآبی		
	تعداد کارگاه	مساحت (هکتار)	تولید (تن)	تعداد منبع	مساحت (هکتار)	تولید (تن)	تعداد کارگاه	مساحت (هکتار)	تولید (تن)
۱۳۸۰	۲	۱/۳	۱۴	۶	۱۰۳۰/۰	۲۱۷	۱۱۹	۴/۲	۱۵۰
۱۳۸۵	۵	۱/۲	۲۵	۲	۳۰۰/۰	۲۶۰	۱۲۳	۶/۸	۳۵۷
۱۳۸۹	۰	۰/۰	۰	۱	۲۰۰/۰	۴۱۰	۸۳	۶/۰	۵۶۸
۱۳۹۰	۰	۰/۰	۰	۴	۵۹۰/۰	۵۰۸	۹۳	۶/۲	۷۶۰/۳۵
۱۳۹۱	۰	۰/۰	۰	۵	۴۱۴۸/۰	۶۴۰	۱۲۵	۹/۳	۹۷۷/۳
۱۳۹۲	۰	۰	۰	۴	۷۱۸۱	۵۷۳/۳	۱۶۰	۱۰/۷۵	۱۴۰۴/۶
<b>۱۳۹۳</b>	<b>۶</b>	<b>۶</b>	<b>۶</b>	<b>۷</b>	<b>۷۸۰۱</b>	<b>۴۸۵</b>	<b>۱۵۴</b>	<b>۷/۸۵</b>	<b>۱۳۴۸/۴۴</b>
اسلامشهر	۰	۰	۰	۰	۰	۰	۱۳	۱	۷۹
بهارستان	۰	۰	۰	۰	۰	۰	۰	۰	۰
پاکدشت	۰	۰	۰	۰	۰	۰	۳	۰/۰۳	۲۱
پردیس	۰	۰	۰	۰	۰	۰	۰	۰	۰
پیشوا	۰	۰	۰	۰	۰	۰	۰	۰	۰
تهران	۰	۰	۰	۲	۱۵۳	۱۶۵	۱۲	۰/۵۱	۶۰/۳
دماوند	۰	۰	۰	۲	۳۵۶۸	۳۰	۴۵	۱/۰۸	۶۲/۲
رباط کریم	۰	۰	۰	۰	۰	۰	۸	۰/۹۶	۱۵۰
ری	۰	۰	۰	۱	۲۵۰	۲۰۰	۵	۰/۴	۳۲/۴
شمیرانات	۰	۰	۰	۲	۳۸۳۰	۹۰	۴	۰/۰۵	۱/۳
شهریار	۰	۰	۰	۰	۰	۰	۸	۱/۰۵	۱۶۵
فیروزکوه	۰	۰	۰	۰	۰	۰	۲۴	۱/۱۶	۶۰۰
قدس	۰	۰	۰	۰	۰	۰	۸	۰/۲۵	۳۳/۲
قرچک	۰	۰	۰	۰	۰	۰	۰	۰	۰
ملارد	۰	۰	۰	۰	۰	۰	۱۴	۰/۶	۶۹/۵
ورامین	۰	۰	۰	۰	۰	۰	۱۰	۰/۷۶	۷۴/۵۴



سالنامه آماری استان تهران-۱۳۹۳ ————— ۴-کشاورزی، جنگلداری و شیلات

۴-۱۹- پرورش ماهی (دنباله)

سال و شهرستان	مزارع دومنظوره گرم آبی			مزارع سردآبی			مزارع گرم آبی		
	تعداد کارگاه	مساحت مفید(هکتار)	تولید(تن)	تعداد کارگاه	مساحت مفید(هکتار)	تولید(تن)	تعداد کارگاه	مساحت مفید(هکتار)	تولید(تن)
۱۳۸۰	-	-	-	۱۸	۳/۹	۶۱۰	۹	۲۳/۴	۸۷
۱۳۸۵	-	-	-	۳۶	۸/۲	۱۶۷۵	۶	۵۰/۶	۱۵۰
۱۳۸۹	-	-	-	۱۳	۲/۱	۱۴۰۰	۵	۶۴/۳	۲۸۳
۱۳۹۰	-	-	-	۱۶	۴/۰	۲۱۲۲/۱۲	۳۳	۵۷/۲	۱۶۵/۴۳
۱۳۹۱	۵۶	۹/۰	۱۶۶	۱۶	۵/۰	۲۳۱۷/۹۸	۲	۵۱/۰	۱۱۰
۱۳۹۲	۶۶	۱۰/۳۴	۱۷۰/۳	۱۱	۴/۶	۲۳۸۶/۳	۱	۵۷	۵۲
<b>۱۳۹۳</b>	<b>۱۴۸</b>	<b>۸/۴۸</b>	<b>۲۰۰/۵۷</b>	<b>۱۴</b>	<b>۲/۵۱</b>	<b>۲۶۸۵/۶</b>	<b>۳</b>	<b>۶۳/۳</b>	<b>۶۳/۸</b>
اسلامشهر	۳	۰/۱۶	۷	۰	۰	۰	۰	۰	۰
بهارستان	۱	۰/۰۲	۱۰	۰	۰	۰	۰	۰	۰
پاکدشت	۱۲	۱/۱	۰	۰	۰	۰	۰	۰	۰
پردیس	۰	۰	۲۰/۳	۱	۰/۲	۳۰	۰	۰	۰
پیشوا	۶۸	۲/۵۲	۲۴/۵۵	۰	۰	۰	۰	۰	۰
تهران	۶	۰/۲۳	۱/۴	۰	۰	۰	۰	۰	۰
دموند	۷	۱/۴۵	۸/۹	۲	۰/۷	۱۶۰۵/۶	۰	۰	۰
رباط کریم	۱۳	۰/۳۴	۳۷/۶	۰	۰	۰	۰	۰	۰
ری	۳	۰/۵	۱/۲	۰	۰	۰	۳	۶۳/۳	۶۳/۸
شمیرانات	۱	۰/۰۱	۰/۱	۰	۰	۰	۰	۰	۰
شهریار	۲	۰/۰۲	۰/۵	۰	۰	۰	۰	۰	۰
فیروزکوه	۰	۰	۰	۱۱	۱/۶۱	۱۰۵۰	۰	۰	۰
قدس	۴	۰/۰۱	۲	۰	۰	۰	۰	۰	۰
قرچک	۰	۰	۰	۰	۰	۰	۰	۰	۰
ملارد	۱	۰/۳	۷/۹	۰	۰	۰	۰	۰	۰
ورامین	۲۷	۱/۸۲	۷۹/۱۲	۰	۰	۰	۰	۰	۰



۴- کشاورزی، جنگلداری و شیلات \_\_\_\_\_ سالنامه آماری استان تهران-۱۳۹۳

۴-۱۹- پرورش ماهی (دنباله)

خاویاری			مزارع مداربسته			سال و شهرستان
تولید(تن)	مساحت مفید(هکتار)	تعداد کارگاه	تولید(تن)	مساحت مفید(هکتار)	تعداد کارگاه	
-	-	-	-	-	-	۱۳۸۰
-	-	-	-	-	-	۱۳۸۵
-	-	-	۲۹۵	۱/۰	۹	۱۳۸۹
۱۷	۱/۰	۱	۴۲۹	۱/۱	۹	۱۳۹۰
۱۷	۰/۴	۵	۳۸۰	۰/۴	۸	۱۳۹۱
.	.	.	۲۳۹/۵	۰/۴	۴	۱۳۹۲
۰/۱۲	۰/۰۱	۱	۳۰۰	۰/۴	۹	<b>۱۳۹۳</b>
.	.	.	.	.	.	اسلامشهر
.	.	.	.	.	.	بهارستان
.	.	.	.	.	.	پاکدشت
.	.	.	.	.	.	پردیس
.	.	.	.	.	.	پیشوا
.	.	.	.	.	.	تهران
.	.	.	.	.	.	دماوند
.	.	.	.	.	.	رباط کریم
۰/۱۲	۰/۰۱	۱	.	.	.	ری
.	.	.	.	.	.	شمیرانات
.	.	.	.	.	.	شهریار
.	.	.	۳۰۰	۰/۴	۹	فیروزکوه
.	.	.	.	.	.	قدس
.	.	.	.	.	.	قرچک
.	.	.	.	.	.	ملارد
.	.	.	.	.	.	ورامین

مأخذ- سازمان جهاد کشاورزی استان تهران. معاونت تولیدات دامی. مدیریت امور آبزیان.

سالنامه آماری استان تهران-۱۳۹۳ ————— ۴-کشاورزی، جنگلداری و شیلات

۴-۲۰- مشخصات عمومی شرکتهای تعاونی کشاورزی فعال زیر پوشش اداره کل تعاون، کار و رفاه اجتماعی در پایان سال

سال و شهرستان	تعداد	عضو	شاغلان	سرمایه(هزارریال)
۱۳۷۵	۷۸	۶۹۲۵	۶۹۵۲	۱۶۴۲۱۷۹۲
۱۳۸۰	۴۲۲	۱۲۴۸۱	۱۱۱۸۱	۵۴۴۴۷۲۷۸
۱۳۸۵	۸۵۵	۲۳۶۲۹	۲۰۲۸۵	۸۱۱۴۴۸۷۹
۱۳۸۹	۱۱۲۸	۲۰۹۴۲	۱۴۶۶۸	۹۰۷۶۸۴۶۷
۱۳۹۰	۱۲۳۰	۱۷۵۱۸	۱۷۱۰۰	۱۰۰۸۷۳۳۲۷
۱۳۹۱	۱۲۳۲	۲۳۸۰۰	۱۷۳۶۵	۱۱۰۹۵۳۳۲۷
۱۳۹۲	۱۷۴۰	۳۰۴۴۴	۵۱۷۷۲	۱۷۱۴۶۹۳۳۷
<b>۱۳۹۳</b>	<b>۱۷۷۸</b>	<b>۳۱۵۸۸</b>	<b>۵۲۲۵۷</b>	<b>۲۳۰۰۰۳۸۵۷</b>
اسلامشهر	۳۲	۲۴۰	۱۹۰	۲۸۶۹۴۲۵
بهارستان	۱	۷	۵	۱۰۵۰۰
پاکدشت	۱۶۱	۱۳۴۴	۱۷۳۹	۱۴۳۸۵۹۰۰
پردیس	۲	۱۴	۱۴	۱۰۲۱۰۰
پیشوا	۶۳	۵۴۲	۶۵۶	۱۱۱۲۰۵۰
تهران	۳۲۵	۱۱۵۸۴	۷۶۴۲	۳۶۳۹۷۹۹۶
دماوند	۱۶۲	۴۳۲۳	۱۴۰۳۸	۸۱۹۸۶۱۴
رباط کریم	۲۲	۲۴۹	۱۹۲	۱۲۳۵۴۰۰
ری	۹۲	۱۱۱۷	۲۱۲۹	۱۱۷۱۹۵۲۰
شمیرانات	۱۰	۵۸۶	۸۹	۱۴۷۵۶۰۰
شهریار	۱۱۰	۲۱۳۲	۲۱۲۰	۱۸۳۱۶۸۵۰
فیروزکوه	۴۰۷	۵۸۹۲	۴۸۷۶	۸۳۶۳۵۳۹۵
قدس	۳۴	۲۶۸	۴۷۹	۴۱۷۰۰۰
قرچک	۱۶	۱۱۷	۱۰۴	۷۵۱۰۰۰
ملارد	۷۵	۵۷۵	۱۵۶۵۱	۲۳۷۳۰۸۵۵
ورامین	۲۶۶	۲۵۹۸	۲۳۳۳	۱۵۶۴۵۶۵۲

مأخذ- اداره کل تعاون، کار و رفاه اجتماعی استان تهران.

۴- کشاورزی، جنگلداری و شیلات ————— سالنامه آماری استان تهران-۱۳۹۳

۴-۲۱- مشخصات عمومی شرکتهای تعاونی کشاورزی تحت پوشش سازمان تعاون روستائی در پایان سال

سال و شهرستان	تعداد	عضو	شاغلان	سرمایه(هزارریال)
۱۳۷۵	۴۰	۱۴۱۵۲	۲۵۶	۶۲۳۷۱۲۴
۱۳۸۰	۷۱	۱۸۵۱۹	۲۹۰	۲۸۶۳۷۳۲۹
۱۳۸۵	۸۰	۱۹۷۱۱	۳۶۵	۵۰۰۹۱۰۰۴
۱۳۸۹	۶۶	۱۴۱۰۴	۲۰۶	۸۵۵۹۳۳۳۶
۱۳۹۰	۷۴	۱۳۱۱۸	۱۸۷	۹۶۴۲۱۳۳۷
۱۳۹۱	۵۶	۱۲۲۱۳	۱۸۶	۱۳۹۵۷۱۶۵۷
۱۳۹۲	۵۳	۱۰۶۹۰	۱۸۱	۱۹۵۷۸۲۳۶۱
<b>۱۳۹۳</b>	<b>۵۱</b>	<b>۱۱۵۹۴</b>	<b>۱۹۴</b>	<b>۲۲۸۸۲۹۱۸۲</b>
اسلامشهر	۲	۳۱۰	۴	۴۵۳۱۲۲
بهارستان	۰	۰	۰	۰
پاکدشت	۴	۹۹۹	۴	۲۸۲۹۹۸۷
پردیس	۰	۰	۰	۰
پیشوا	۱	۳۲۰	۸	۱۷۱۳۱۳۳
تهران	۱۹	۲۶۷۵	۱۲۲	۱۶۴۷۷۹۹۵۴
دماوند	۷	۲۰۴۴	۲۱	۱۰۹۸۹۵۸۷
رباط کریم	۲	۱۶۴	۲	۱۲۵۸۶۸۹
ری	۴	۱۳۸۹	۱۵	۳۱۳۳۴۸۰۴
شمیرانات	۰	۰	۰	۰
شهریار	۴	۲۲۳۷	۶	۱۶۲۱۸۶۴
فیروزکوه	۴	۱۱۴۷	۹	۱۲۸۶۷۹۸
قدس	۰	۰	۰	۰
قرچک	۰	۰	۰	۰
ملارد	۰	۰	۰	۰
ورامین	۴	۳۰۹	۳	۱۲۵۶۱۲۴۴

مأخذ- سازمان تعاون روستائی استان تهران.